



**Official Plan for the City of Ottawa  
Consolidation and Amendments**






**Plan officiel de la Ville d'Ottawa  
Amendement au plan directeur approuvé**

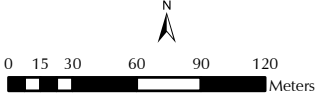


**ASHTON**  
OFFICIAL PLAN  
SECONDARY PLAN – SCHEDULE A-1  
**Land Use**

PLAN OFFICIEL  
PLAN SECONDAIRE – ANNEXE A-1  
**Utilisation du sol**

**LAND USE / UTILISATION DU SOL**

-  Village Boundary - Limite du village
-  Village Core - Centre du village
-  Village Greenspace - Espaces verts du village
-  Village Parks and Open Space –  
Zone de parc et d'espace ouvert du village
-  Village Residential – Enterprise - Zone  
résidentielle de village – entreprises à domicile



Scale / Echelle 1:3,500 approx.

© Parcel data is owned by Terranet Enterprises Inc. and its suppliers.  
All rights reserved. May not be reproduced without permission.  
Parcel data appartient à Terranet Enterprises Inc. et à ses fournisseurs.  
Tous droits réservés. Ne peut être reproduit sans autorisation.

Produced by Infrastructure Services and Community Sustainability /  
Planning Department / Urban Services / Mapping and Graphics  
Produit par Services d'infrastructure et Viabilité des collectivités/  
Urbanisme et Gestion de la croissance / Cartographie et Graphiques.