








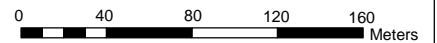


ASHTON

Secondary Plan - Schedule A-2
NATURAL HERITAGE SYSTEM

Plan Secondaire - Annexe A-2
SYSTÈME DU
PATRIMOINE NATUREL

-  Village Boundary / Limite du village
-  Significant Wetlands / Terres humides d'importance
-  Significant Valleylands / Vallées d'importance
-  Significant Woodlands / Terrains boisés d'importance
-  Floodplain / Plaine inondable
-  Landform Features / Caractéristiques topographiques
-  Significant Earth Science ANSI / ZINS de science de la terre d'importance
-  Organic Soils / Sols organiques
-  Unstable Slopes / Terrains en pente instables



Scale / Echelle: 1:3,500 approx.

© Parcel data is owned by Terranet Enterprises Inc. and its suppliers.
All rights reserved. May not be reproduced without permission.
Parcel data appartient à Terranet Enterprises Inc. et à ses fournisseurs.
Tous droits réservés. Ne peut être reproduit sans autorisation.

Produced by Infrastructure Services and Community Sustainability /
Planning Department / Urban Services / Mapping and Graphics
Produit par Services d'infrastructure et Viabilité des collectivités /
Urbanisme et Gestion de la croissance / Cartographie et Graphiques.