




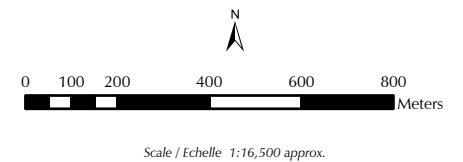


**COMMUNITY CONNECTIVITY PLAN**  
(Pedestrian / Multi-Use Connections)  
**PLAN DE CONNECTIVITÉ DES COLLECTIVITÉS**  
(Liens piétonniers / polyvalents)

-  Existing Amenity Area / Destination  
Aire d'agrément existante / Destination
-  Proposed Amenity Area / Destination  
Aire d'agrément proposée / Destination
-  Existing Connections / Liens existants
-  Required Connections / Liens requis
-  Village Boundary / Limite du village

**Official Plan for the City of Ottawa  
Consolidation and Amendments**

**Plan officiel de la Ville d'Ottawa  
Amendement au plan directeur approuvé**



© Parcel data is owned by Terranet Enterprises Inc. and its suppliers.  
All rights reserved. May not be reproduced without permission.  
Parcel data appartient à Terranet Entreprises Inc. et à ses fournisseurs.  
Tous droits réservés. Ne peut être reproduit sans autorisation.  
Produced by Infrastructure Services and Community Sustainability /  
Planning Department / Urban Services / Mapping and Graphics  
Produit par Services d'infrastructure et Viabilité des collectivités /  
Urbanisme et Gestion de la croissance / Cartographie et Graphiques.



**CUMBERLAND**

OFFICIAL PLAN  
SECONDARY PLAN – SCHEDULE D-3  
**Community Connectivity**

PLAN OFFICIEL  
PLAN SECONDAIRE – ANNEXE D-3  
**Connectivité des collectivités**