




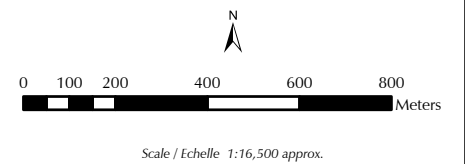


COMMUNITY CONNECTIVITY PLAN
(Pedestrian / Multi-Use Connections)
PLAN DE CONNECTIVITÉ DES COLLECTIVITÉS
(Liens piétonniers / polyvalents)

-  Existing Amenity Area / Destination
Aire d'agrément existante / Destination
-  Proposed Amenity Area / Destination
Aire d'agrément proposée / Destination
-  Existing Connections / Liens existants
-  Required Connections / Liens requis
-  Village Boundary / Limite du village

**Official Plan for the City of Ottawa
Consolidation and Amendments**

**Plan officiel de la Ville d'Ottawa
Amendement au plan directeur approuvé**



© Parcel data is owned by Terranet Enterprises Inc. and its suppliers.
All rights reserved. May not be reproduced without permission.
Parcel data appartient à Terranet Entreprises Inc. et à ses fournisseurs.
Tous droits réservés. Ne peut être reproduit sans autorisation.
Produced by Infrastructure Services and Community Sustainability /
Planning Department / Urban Services / Mapping and Graphics
Produit par Services d'infrastructure et Viabilité des collectivités /
Urbanisme et Gestion de la croissance / Cartographie et Graphiques.


CUMBERLAND
OFFICIAL PLAN
SECONDARY PLAN – SCHEDULE D-3
Community Connectivity

PLAN OFFICIEL
PLAN SECONDAIRE – ANNEXE D-3
Connectivité des collectivités