








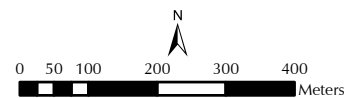
FITZROY HARBOUR

OFFICIAL PLAN
SECONDARY PLAN – SCHEDULE G-1
Land Use

PLAN OFFICIEL
PLAN SECONDAIRE – ANNEXE G-1
Utilisation du sol

LAND USE / UTILISATION DU SOL

-  Village Boundary - Limite du village
-  Village Commercial - Zone de commerces ruraux
-  Village Core - Centre du village
-  Village Greenspace - Espaces verts du village
-  Village Parks and Open Space –
Zone de parc et d'espace ouvert du village
-  Village Residential - Zone résidentielle de village
-  Village Residential – Entreprise - Zone
résidentielle de village – entreprises à domicile



Scale / Echelle 1:11,000 approx.

© Parcel data is owned by Terranet Enterprises Inc. and its suppliers.
All rights reserved. May not be reproduced without permission.
Parcel data appartient à Terranet Entreprises Inc. et à ses fournisseurs.
Tous droits réservés. Ne peut être reproduit sans autorisation.

Produced by Infrastructure Services and Community Sustainability /
Planning Department / Urban Services / Mapping and Graphics
Produit par Services d'infrastructure et Viabilité des collectivités /
Urbanisme et Gestion de la croissance / Cartographie et Graphiques.