








**KENMORE**  
 OFFICIAL PLAN  
 SECONDARY PLAN – SCHEDULE J-1  
**Land Use**

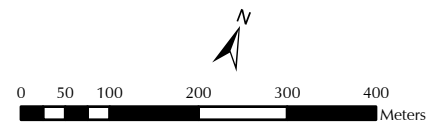
PLAN OFFICIEL  
 PLAN SECONDAIRE – ANNEXE J-1  
**Utilisation du sol**

**LAND USE / UTILISATION DU SOL**

-  Village Boundary - Limite du village
-  Conceptual Roads - Routes conceptuelles
-  Village Core - Centre du village
-  Village Greenspace - Espaces verts du village
-  Village Parks and Open Space –  
Zone de parc et d'espace ouvert du village
-  Village Residential - Zone résidentielle de village
-  Village Residential – Entreprise - Zone  
résidentielle de village – entreprises à domicile

**Official Plan for the City of Ottawa  
 Consolidation and Amendments**

**Plan officiel de la Ville d'Ottawa  
 Amendement au plan directeur approuvé**



Scale / Echelle: 1:8,500 approx.

© Parcel data is owned by Terranet Enterprises Inc. and its suppliers.  
 All rights reserved. May not be reproduced without permission.  
 Parcel data appartient à Terranet Enterprises Inc. et à ses fournisseurs.  
 Tous droits réservés. Ne peut être reproduit sans autorisation.  
 Produced by Infrastructure Services and Community Sustainability /  
 Planning Department / Urban Services / Mapping and Graphics  
 Produit par Services d'infrastructure et Viabilité des collectivités /  
 Urbanisme et Gestion de la croissance / Cartographie et Graphiques.