













**KENMORE**

Secondary Plan - Schedule J-2  
NATURAL HERITAGE SYSTEM

Plan Secondaire - Annexe J-2  
SYSTÈME DU  
PATRIMOINE NATUREL

-  Village Boundary / Limite du village
-  Significant Wetlands / Terres humides d'importance
-  Significant Valleylands / Vallées d'importance
-  Significant Woodlands / Terrains boisés d'importance
-  Floodplain / Plaine inondable
-  Landform Features / Caractéristiques topographiques
-  Significant Earth Science ANSI /  
ZINS de science de la terre d'importance
-  Organic Soils / Sols organiques
-  Unstable Slopes / Terrains en pente instables



Scale / Echelle 1:8,500 approx.

© Parcel data is owned by Terranet Enterprises Inc. and its suppliers.  
All rights reserved. May not be reproduced without permission.  
Parcel data appartient à Terranet Enterprises Inc. et à ses fournisseurs.  
Tous droits réservés. Ne peut être reproduit sans autorisation.

Produced by Infrastructure Services and Community Sustainability /  
Planning Department / Urban Services / Mapping and Graphics  
Produit par Services d'infrastructure et Viabilité des collectivités/  
Urbanisme et Gestion de la croissance / Cartographie et Graphiques.