



**Official Plan for the City of Ottawa
Consolidation and Amendments**












**Plan officiel de la Ville d'Ottawa
Amendement au plan directeur approuvé**

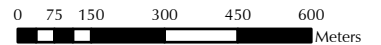


OSGOODE
OFFICIAL PLAN
SECONDARY PLAN – SCHEDULE Q-1
Land Use

PLAN OFFICIEL
PLAN SECONDAIRE – ANNEXE Q-1
Utilisation du sol

LAND USE / UTILISATION DU SOL

-  Osgoode_Boundary_Revised_2012
-  Conceptual Roads - Routes conceptuelles
-  Industrial - Zone industrielle
-  Village Commercial - Zone de commerces ruraux
-  Village Core - Centre du village
-  Village Greenspace - Espaces verts du village
-  Village Parks and Open Space –
-  Zone de parc et d'espace ouvert du village
-  Village Residential - Zone résidentielle de village
-  Village Residential – Entreprise - Zone
-  résidentielle de village – entreprises à domicile



Scale / Echelle 1:15,500 approx.

© Parcel data is owned by Terranet Enterprises Inc. and its suppliers.
All rights reserved. May not be reproduced without permission.
Parcel data appartient à Terranet Enterprises Inc. et à ses fournisseurs.
Tous droits réservés. Ne peut être reproduit sans autorisation.

Produced by Infrastructure Services and Community Sustainability /
Planning Department / Urban Services / Mapping and Graphics
Produit par Services d'infrastructure et Viabilité des collectivités/
Urbanisme et Gestion de la croissance / Cartographie et Graphiques.