







SARSFIELD
 OFFICIAL PLAN
 SECONDARY PLAN – SCHEDULE R-1
 Land Use

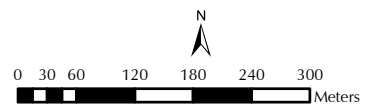
PLAN OFFICIEL
 PLAN SECONDAIRE – ANNEXE R-1
 Utilisation du sol

LAND USE / UTILISATION DU SOL

-  Village Boundary - Limite du village
-  Village Commercial - Zone de commerces ruraux
-  Village Core - Centre du village
-  Village Parks and Open Space –
Zone de parc et d'espace ouvert du village
-  Village Residential - Zone résidentielle de village
-  Village Residential – Entreprise - Zone
résidentielle de village – entreprises à domicile

**Official Plan for the City of Ottawa
 Consolidation and Amendments**

**Plan officiel de la Ville d'Ottawa
 Amendement au plan directeur approuvé**



Scale / Echelle: 1:7,750 approx.

© Parcel data is owned by Terranet Enterprises Inc. and its suppliers.
 All rights reserved. May not be reproduced without permission.
 Parcel data appartient à Terranet Enterprises Inc. et à ses fournisseurs.
 Tous droits réservés. Ne peut être reproduit sans autorisation.

Produced by Infrastructure Services and Community Sustainability /
 Planning Department / Urban Services / Mapping and Graphics
 Produit par Services d'infrastructure et Viabilité des collectivités /
 Urbanisme et Gestion de la croissance / Cartographie et Graphiques.