Transportation Services Department • Direction générale des transports

SHERWOOD DRIVE
Sherwood Drive Traffic Calming Study
Holland Ave. to Carling Ave.

CONCEPT OPTION
OPTION CONCEPTUELLE

PROMENADE SHERWOOD
Étude sur les mesures de modération de la circulation sur la promenade Sherwood
de l'av. Holland à l'av. Carling

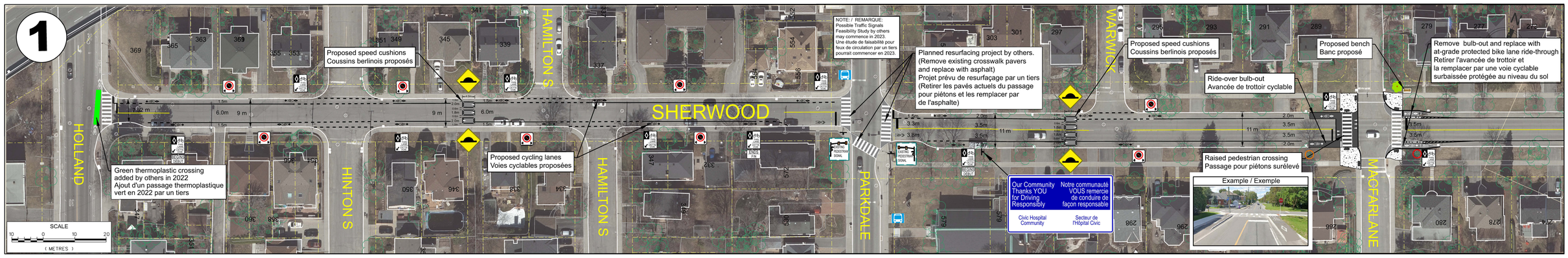

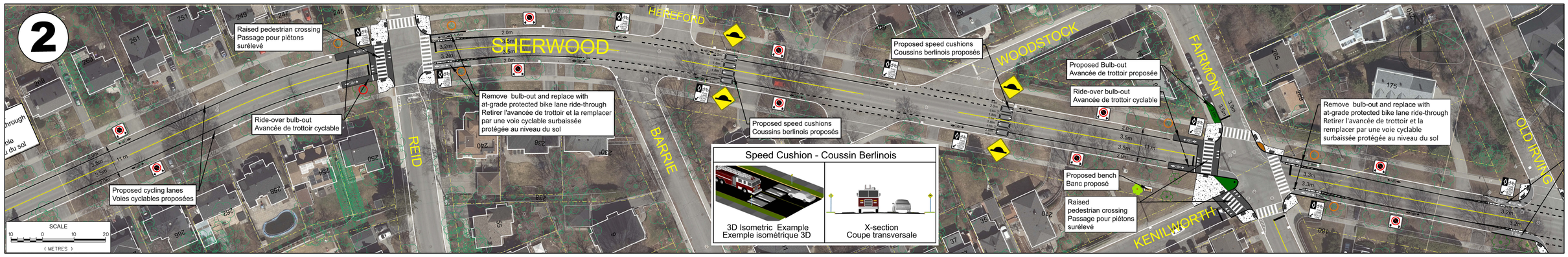

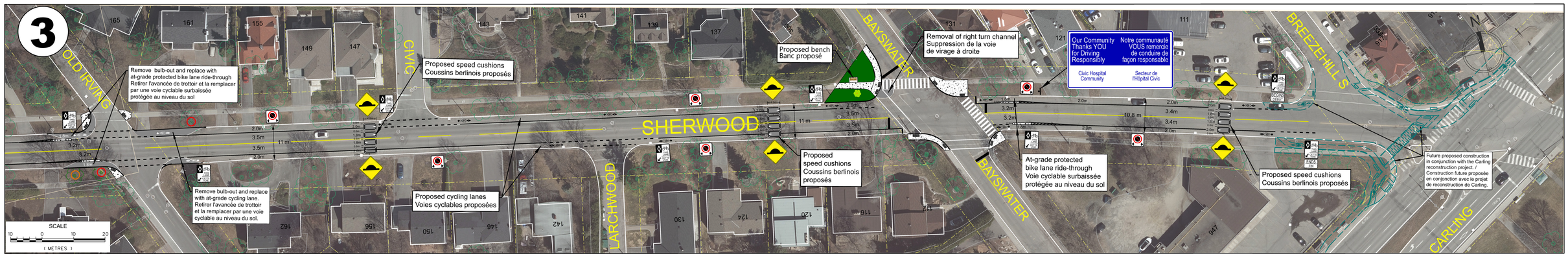

LEGEND / LÉGENDE

TREE AT RISK	ARBRE À RISQUE
TREE AT HIGH RISK	ARBRE À HAUT RISQUE
NEW TREE	NOUVEL ARBRE

The exact location of new trees to be confirmed.
L'emplacement exact des nouveaux arbres reste à confirmer

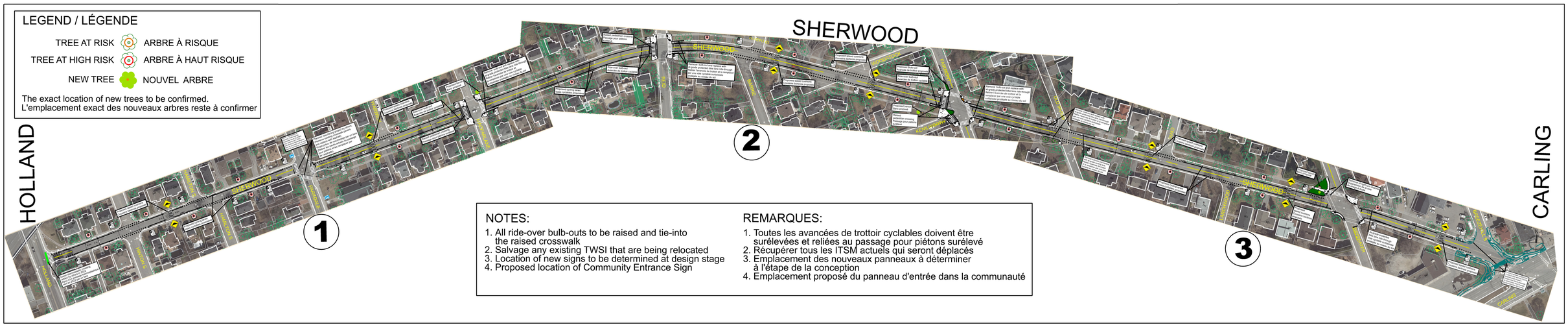

NOTES:
1. All ride-over bulb-outs to be raised and tie-into the raised crosswalk
2. Salvage any existing TWSI that are being relocated
3. Location of new signs to be determined at design stage
4. Proposed location of Community Entrance Sign

REMARQUES:
1. Toutes les avancées de trottoir cyclables doivent être surélevées et reliées au passage pour piétons surélevé
2. Récupérer tous les ITSM actuels qui seront déplacés
3. Emplacement des nouveaux panneaux à déterminer à l'étape de la conception
4. Emplacement proposé du panneau d'entrée dans la communauté